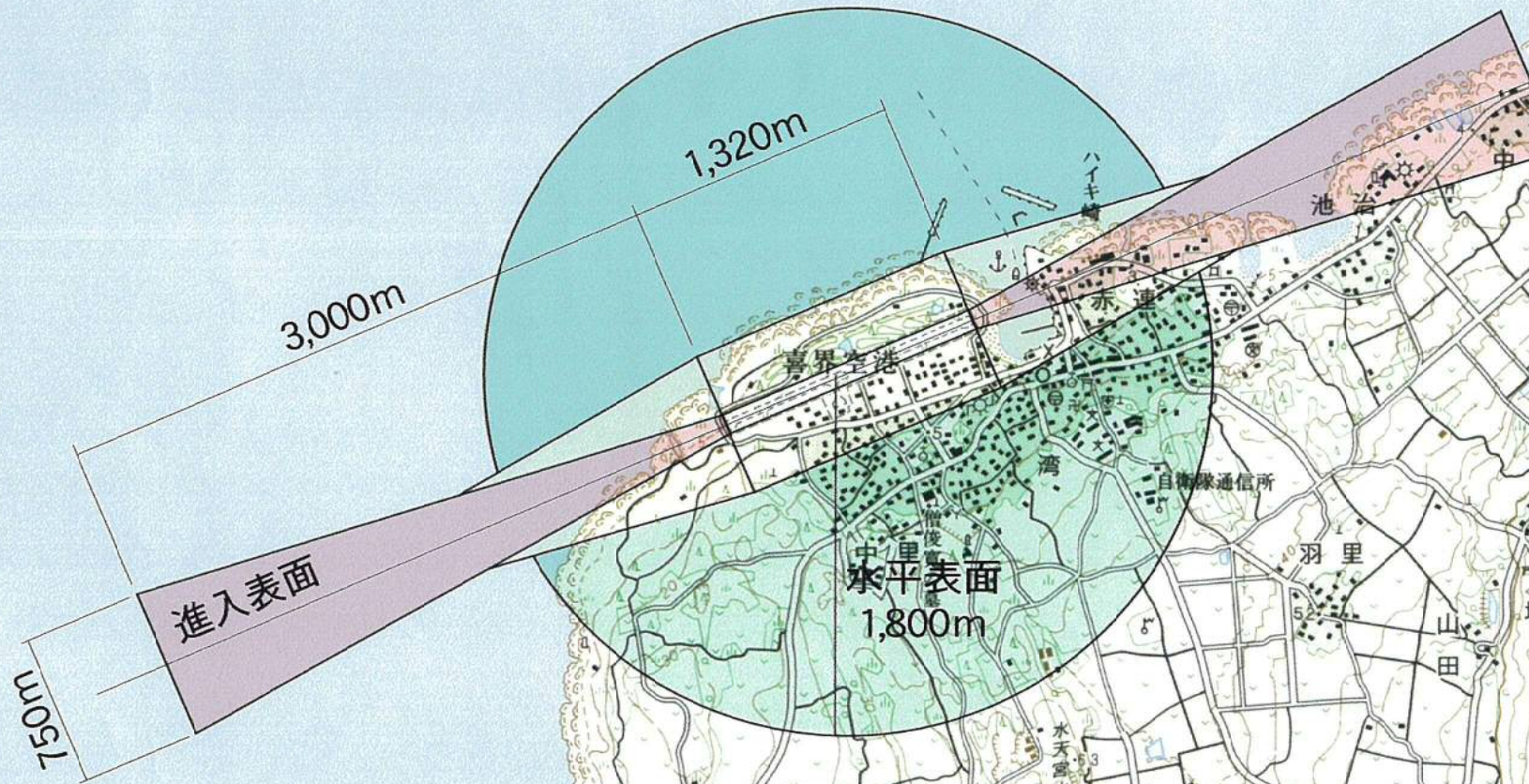
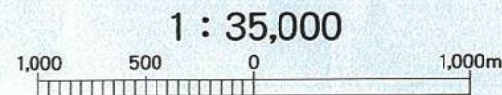
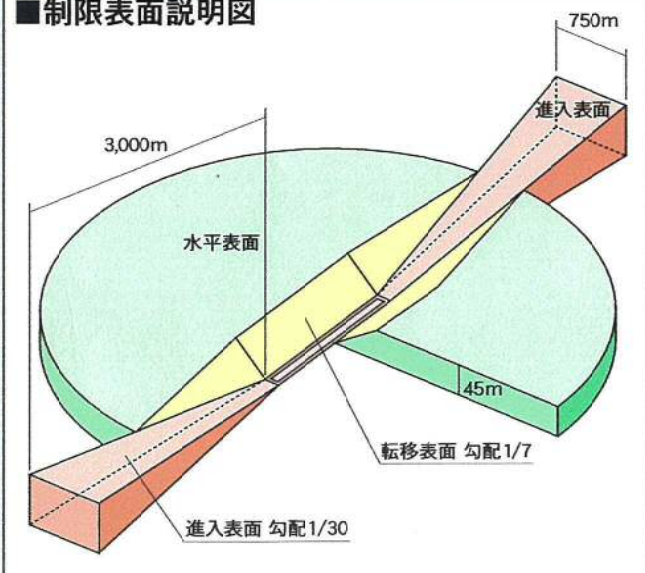


喜界空港制限表面図



制限表面説明図



項目	概要
所在地	鹿児島県大島郡喜界町湾
標点位置	28° 19' 17" N 129° 55' 41" E
標高	4.65m
空港面積	209,406㎡(告示面積)、228,353㎡(管理面積)
着陸帯	1,320m×100m/F級
滑走路	1,200m×30m
誘導路	90m×18m
エプロン	3,900㎡(プロペラ機用-1)
駐車場	1,606㎡(100台)
照明施設	昼間着陸用灯火一式
無線施設	対空通信施設、NDB
気象施設	航空気象観測所観測装置、空港気象常時監視装置
ターミナルビル	273㎡(RC1階建)
運用時間	8:30~18:30(10時間) [10/1~3/31については8:30~17:30(9時間)]